

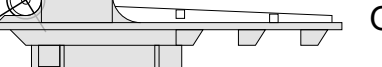


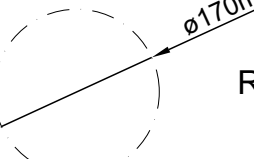
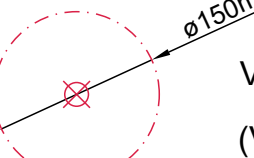





MERKINTÖJEN SELITYKSET

-  OHJEELLINEN UUSI TIEYHTEYS
-  NYKYINEN / KUNNOSTETTAVA TIEYHTEYS
-  OHJEELLINEN VOIMALAN NOSTO- JA ASENNUSALUE
-  TUULIVOIMALOIDEN ALUE
-  LUONNON MONIMUOTOISUUDEN KANNALTA ERITYISEN TÄRKEÄ ALUE
-  ROOTTORIN PYÖRIMISALUE ø170m
-  VANHAN RAKENNUSLUVAN MUKAINEN SIJAINTI (Voimala T101, lupatunnus 2019-0016, 8.4.2019) ø150m
-  HANKEALUEEN RAJA
-  MUINAISJÄÄNNÖS
-  VESISTÖALUE

K.osa/Kylä	Kortteli/Tila	Tontti/Rekno	Viranomaisten merkintöjä	
Rakennustoimenpide	MUUTOSLUPA		Koordinaattijärjestelmä	Kork. järj.
Rakennuskohteen nimi ja osoite	Kosolankankaan Tuulivoimapuisto Oy Lestijärven tuulivoimapuisto Lestijärvi		ETRS-GK25	Mittakaava
			Piirustuksen sisältö	1:2000
			Asemapiirustus LES.1712 (entinen T101)	
			Suunn.ala	Työnro
			RAMBOLL Ramboll Finland Oy Kauppatori 1-3F 60100 Seinäjoki	15161966-001
			Piirustusnro	Piirustuskoko
			LES.1712	297 X 840
			Suunn.(nimi, tutkinto, allekirjoitus)	Muutos
Marko Olli			Piirt.	Pvm
			TKos	31.3.2021