

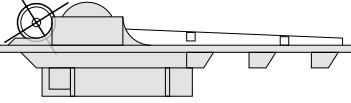

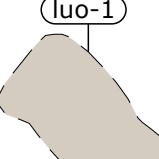
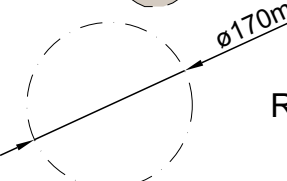





**MERKINTÖJEN SELITYKSET**

-  OHJEELLINEN UUSI TIEYHTEYS
-  NYKYINEN / KUNNOSTETTAVA TIEYHTEYS
-  OHJEELLINEN VOIMALAN NOSTO- JA ASENNUSALUE
-  TUULIVOIMALOIDEN ALUE
-  LUONNON MONIMUOTOISUUDEN KANNALTA ERITYISEN TÄRKEÄ ALUE
-  ROOTTORIN PYÖRIMISALUE
-  HANKEALUEEN RAJA

Lupatunnus 19-0098-R 3.7.2019

K.osa/Kylä	Kortteli/Tila	Tontti/Rekno	Viranomaisten merkintöjä	
Rakennustoimenpide	RAKENNUSLUPA		Koordinaattijärjestelmä	Kork. järj.
Rakennuskohteen nimi ja osoite	Kosolankankaan Tuulivoimapuisto Oy Lestijärven tuulivoimapuisto Lestijärvi		Piirustuksen sisältö	Mittakaava
			Asemapiirustus LES.1171	1:2000
	Ramboll Finland Oy Kauppatori 1-3F 60100 Seinäjoki		Suunn.ala	Työnro
			Piirustusnro	Piirustuskoko
			<b>LES.1171</b>	Muutos
Suunn.(nimi, tutkinto, allekirjoitus)			Piirt.	Hyv.
Marko Olli 			TKos	Pvm
				31.3.2021

\*etäisyys voimalan keskipisteestä lähimpään kiinteistörajaan