

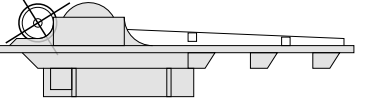

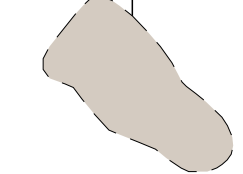
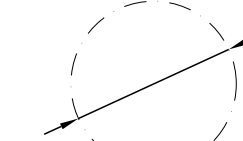
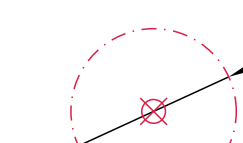



MERKINTÖJEN SELITYKSET

-  OHJEELLINEN UUSI TIEYHTEYS
-  NYKYINEN / KUNNOSTETTAVA TIEYHTEYS
-  OHJEELLINEN VOIMALAN NOSTO- JA ASENNUSALUE
-  TUULIVOIMALOIDEN ALUE
-  LUONNON MONIMUOTOISUUDEN KANNALTA ERITYISEN TÄRKEÄ ALUE
-  Ø170m
ROOTTORIN PYÖRIMISALUE
-  Ø150m
VANHAN RAKENNUSLUVAN MUKAINEN SIJAINTI (Voimala T63, lupatunnus 2019-0015, 8.4.2019)
-  HANKEALUEEN RAJA

K.osa/Kylä	Kortteli/Tila	Tontti/Rekno	Viranomaisten merkintöjä	
Rakennustoimenpide	MUUTOSLUPA		Koordinaattijärjestelmä	Kork. järj.
Rakennuskohteen nimi ja osoite	Kosolankankaan Tuulivoimapuisto Oy Lestijärven tuulivoimapuisto Lestijärvi		ETRS-GK25	Mittakaava
			Piirustuksen sisältö	1:2000
			Asemapiirustus LES.1662 (entinen T63)	
			Suunn.ala	Työnro
			297 X 840	15161966-001
			Piirustusnro	Muutos
			LES.1662	
Suunn.(nimi, tutkinto, allekirjoitus)	Piirt.	Hyv.	Pvm	
Marko Olli	TKos		31.3.2021	