

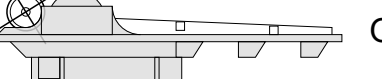

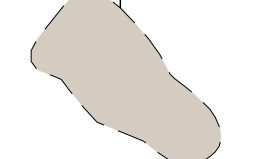
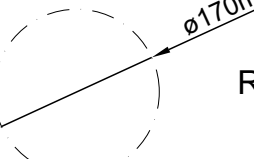
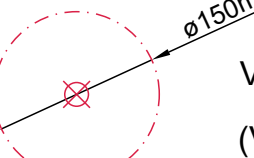





MERKINTÖJEN SELITYKSET

-  OHJEELLINEN UUSI TIEYHTEYS
-  NYKYINEN / KUNNOSTETTAVA TIEYHTEYS
-  OHJEELLINEN VOIMALAN NOSTO- JA ASENNUSALUE
-  TUULIVOIMALOIDEN ALUE
-  LUONNON MONIMUOTOISUUDEN KANNALTA ERITYISEN TÄRKEÄ ALUE
-  ROOTTORIN PYÖRIMISALUE
-  VANHAN RAKENNUSLUVAN MUKAINEN SIJAINTI (Voimala T61, lupatunnus 2019-0013, 8.4.2019)
-  HANKEALUEEN RAJA
-  MAANTIE YHTEYSTARPEEN SUOJA-ALUE

K.osa/Kylä	Kortteli/Tila	Tonntti/Rekno	Viranomaisten merkintöjä	
Rakennustoimenpide	MUUTOSLUPA		Koordinaattijärjestelmä	Kork. järj.
Rakennuskohteen nimi ja osoite	Kosolankankaan Tuulivoimapuisto Oy Lestijärven tuulivoimapuisto Lestijärvi		Piirustuksen sisältö	Mittakaava
 Ramboll Finland Oy Kauppatori 1-3F 60100 Seinäjoki			Asemapiirustus LES.1641 (entinen T61)	1:2000
Suunn.ala	Työnro	Piirustuskoko		
	15161966-001	297 X 840		
Suunn.(nimi, tutkinto, allekirjoitus)	Piirustusnr	Hyv.		
Marko Olli	TKos	TKos	LES.1641	Pvm
				31.3.2021