

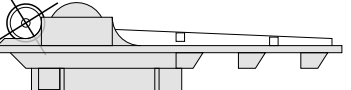
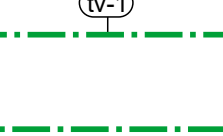
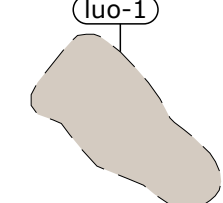
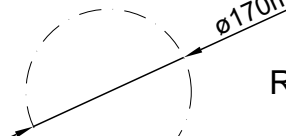
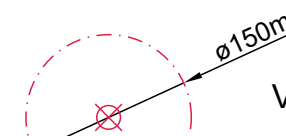





### MERKINTÖJEN SELITYKSET

-  OHJEELLINEN UUSI TIEYHTEYS
-  NYKYINEN / KUNNOSTETTAVA TIEYHTEYS
-  OHJEELLINEN VOIMALAN NOSTO- JA ASENNUSALUE
-  TUULIVOIMALOIDEN ALUE
-  LUONNON MONIMUOTOISUUDEN KANNALTA ERITYISEN TÄRKEÄ ALUE
-  ROOTTORIN PYÖRIMISALUE ø170m
-  VANHAN RAKENNUSLUVAN MUKAINEN SIJAINTI ø150m  
(Voimala T50, lupatunnus 2019-0024, 14.5.2019)
-  HANKEALUEEN RAJA
-  MUINAISJÄÄNNÖS

K.osa/Kylä	Kortteli/Tila	Tonnti/Rekno	Viranomaisten merkintöjä	
Rakennustoimenpide	MUUTOSLUPA		Koordinaattijärjestelmä	Kork. järj.
Rakennuskohteen nimi ja osoite	Kosolankankaan Tuulivoimapuisto Oy Lestijärven tuulivoimapuisto Lestijärvi		Piirustuksen sisältö	Mittakaava
			Asemapiirustus LES.1551 (entinen T50)	1:2000
		Ramboll Finland Oy Kauppatori 1-3F 60100 Seinäjoki	Suunn.ala	Työnro
				15161966-001
			Piirustusnro	Piirustuskoko
			<b>LES.1551</b>	297 X 840
Suunn.(nimi, tutkinto, allekirjoitus)	Piirt.	Hyv.	Pvm	
Marko Olli	TKos		31.3.2021	