

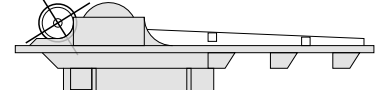
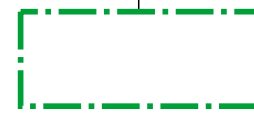

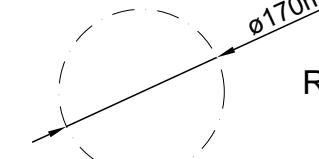
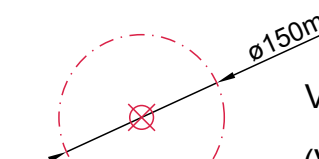




MERKINTÖJEN SELITYKSET

-  OHJEELLINEN UUSI TIEYHTEYS
-  NYKYINEN / KUNNOSTETTAVA TIEYHTEYS
-  OHJEELLINEN VOIMALAN NOSTO- JA ASENNUSALUE
-  TUULIVOIMALOIDEN ALUE
-  LUONNON MONIMUOTOISUUDEN KANNALTA ERITYISEN TÄRKEÄ ALUE
-  ROOTTORIN PYÖRIMISALUE
ø170m
-  VANHAN RAKENNUSLUVAN MUKAINEN SIJAINTI
(Voimala T46, lupatunnus 2019-0023, 14.5.2019)
ø150m
-  HANKEALUEEN RAJA

K.osa/Kylä	Kortteli/Tila	Tonnti/Rekno	Viranomaisten merkintöjä	
Rakennustoimenpide			Koordinaattijärjestelmä	Kork. järj.
MUUTOSLUPA			ETRS-GK25	
Rakennuskohteen nimi ja osoite			Piirustuksen sisältö	Mittakaava
Kosolankankaan Tuulivoimapuisto Oy Lestijärven tuulivoimapuisto Lestijärvi			Asemapiirustus LES.1531 (entinen T46)	1:2000
	Ramboll Finland Oy Kauppatori 1-3F 60100 Seinäjoki	Suunn.ala	Työnro	Piirustuskoko
			15161966-001	297 X 840
		Piirustusnro	LES.1531	Muutos
Suunn.(nimi, tutkinto, allekirjoitus)			Piirt.	Hyy.
Marko Olli			TKos	Pvm
				31.3.2021

*etäisyys voimalan keskipisteestä lähimpään kiinteistörajaan

Ilmarinpiirtikangas