

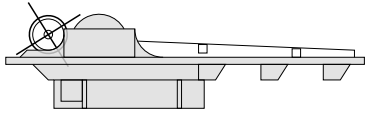

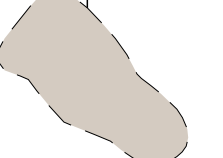

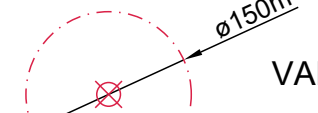




MERKINTÖJEN SELITYKSET

-  OHJEELLINEN UUSI TIEYHTEYS
-  NYKYINEN / KUNNOSTETTAVA TIEYHTEYS
-  OHJEELLINEN VOIMALAN NOSTO- JA ASENNUSALUE
-  TUULIVOIMALOIDEN ALUE
-  LUONNON MONIMUOTOISUUDEN KANNALTA ERITYISEN TÄRKEÄ ALUE
-  ROOTTORIN PYÖRIMISALUE
-  VANHAN RAKENNUSLUVAN MUKAINEN SIJAINTI (Voimala T39, lupatunnus 19-0064-R, 3.7.2019)
-  HANKEALUEEN RAJA

K.osa/Kylä	Kortteli/Tila	Tontti/Rekno	Viranomaisten merkintöjä	
Rakennustoimenpide		Koordinaattijärjestelmä		Kork. järj.
MUUTOSLUPA		ETRS-GK25		
Rakennuskohteen nimi ja osoite		Piirustuksen sisältö		Mittakaava
Kosolankankaan Tuulivoimapuisto Oy Lestijärven tuulivoimapuisto Lestijärvi		Asemapiirustus LES.1481 (entinen T39)		1:2000
	Ramboll Finland Oy Kauppatori 1-3F 60100 Seinäjoki	Suunn.ala	Työnro	Piirustuskoko
			15161966-001	297 X 840
		Piirustusno	LES.1481	
Suunn.(nimi, tutkinto, allekirjoitus)		Piirt.	Hyv.	Pvm
Marko Olli		TKos		31.3.2021