

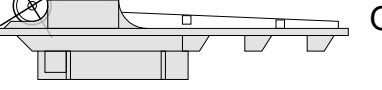

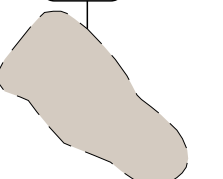
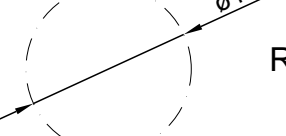
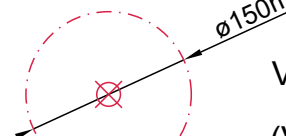






MERKINTÖJEN SELITYKSET

-  OHJEELLINEN UUSI TIEYHTEYS
-  NYKYINEN / KUNNOSTETTAVA TIEYHTEYS
-  OHJEELLINEN VOIMALAN NOSTO- JA ASENNUSALUE
-  TUULIVOIMALOIDEN ALUE
-  LUONNON MONIMUOTOISUUDEN KANNALTA ERITYISEN TÄRKEÄ ALUE
-  ROOTTORIN PYÖRIMISALUE
-  VANHAN RAKENNUSLUVAN MUKAINEN SIJAINTI (Voimala T107, lupatunnus 19-0105-R, 19.8.2019)
-  HANKEALUEEN RAJA
-  MAATALOUSALUE
-  POHJAVESIALUE

K.osa/Kylä	Kortteli/Tila	Tontti/Rekno	Viranomaisten merkintöjä	
Rakennustoimenpide	MUUTOSLUPA		Koordinaattijärjestelmä	Kork. järj.
Rakennuskohteen nimi ja osoite	Kosolankankaan Tuulivoimapuisto Oy Lestijärven tuulivoimapuisto Lestijärvi		Piirustuksen sisältö	Mittakaava
			Asemapiirustus LES.1241 (entinen T107)	1:2000
 Ramboll Finland Oy Kauppatori 1-3F 60100 Seinäjoki		Suunn.ala	Työnro	Piirustuskoko
			15161966-001	297 X840
		Piirustusno	LES.1241	
Suunn.(nimi, tutkinto, allekirjoitus)		Piirt.	Hyv.	Pvm
Marko Olli		TKOs		31.3.2021