

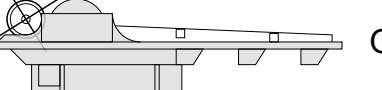








MERKINTÖJEN SELITYKSET

-  OHJEELLINEN UUSI TIEYHTEYS
-  NYKYINEN / KUNNOSTETTAVA TIEYHTEYS
-  OHJEELLINEN VOIMALAN NOSTO- JA ASENNUSALUE
-  TUULIVOIMALOIDEN ALUE
-  LUONNON MONIMUOTOISUUDEN KANNALTA ERITYISEN TÄRKEÄ ALUE
-  ROOTTORIN PYÖRIMISALUE $\varnothing 170m$
-  VANHAN RAKENNUSLUVAN MUKAINEN SIJAINTI (Voimala T84, lupatunnus 19-0096-R, 3.7.2019) $\varnothing 150m$
-  HANKEALUEEN RAJA
-  SÄHKÖLINJA (110 kV)

K.osa/Kylä	Kortteli/Tila	Tontti/Rekno	Viranomaisten merkintöjä	
Rakennustoimenpide	MUUTOSLUPA	Rakennuskohteen nimi ja osoite	Koordinaattijärjestelmä	Kork. järj.
		Kosolankankaan Tuulivoimapuisto Oy Lestijärven tuulivoimapuisto Lestijärvi	ETRS-GK25	
			Piirustuksen sisältö	Mittakaava
			Asemapiirustus LES.1152 (entinen T84)	1:2000
			Suunn.ala	Työnro
			RAMBOLL Ramboll Finland Oy Kauppatori 1-3F 60100 Seinäjoki	15161966-001
			Piirustusnro	Piirustuskoko
			LES.1152	297 X 840
			Suunn.(nimi, tutkinto, allekirjoitus)	Piirt.
			Marko Olli	TKos
				Hyv.
				Pvm
				31.3.2021