

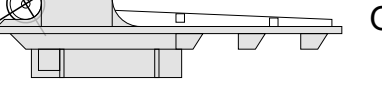

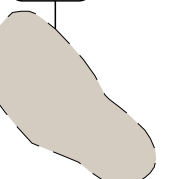
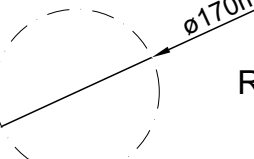
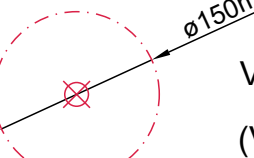




**MERKINTÖJEN SELITYKSET**

-  OHJEELLINEN UUSI TIEYHTEYS
-  NYKYINEN / KUNNOSTETTAVA TIEYHTEYS
-  OHJEELLINEN VOIMALAN NOSTO- JA ASENNUSALUE
-  TUULIVOIMALOIDEN ALUE
-  LUONNON MONIMUOTOISUUDEN KANNALTA ERITYISEN TÄRKEÄ ALUE
-  ROOTTORIN PYÖRIMISALUE ø170m
-  VANHAN RAKENNUSLUVAN MUKAINEN SIJAINTI ø150m  
(Voimala T79, lupatunnus 19-0094-R, 3.7.2019)
-  HANKEALUEEN RAJA
-  SÄHKÖLINJA (110 kV)

| K.osa/Kylä                            | Kortteli/Tila  | Tontti/Rekno | Viranomaisten merkintöjä                 |              |
|---------------------------------------|--|--------------|--|--------------|
| Rakennustoimenpide                    | MUUTOSLUPA   |              | Koordinaattijärjestelmä                  | Kork. järj.  |
| Rakennuskohteen nimi ja osoite        | Kosolankankaan Tuulivoimapuisto Oy<br>Lestijärven tuulivoimapuisto<br>Lestijärvi |              | ETRS-GK25                                | Mittakaava   |
|                                       |  |              | Piirustuksen sisältö                     | 1:2000       |
|                                       |  |              | Asemapiirustus LES.1131<br>(entinen T79) |              |
|                                       |  |              | Suunn.ala                                | Työnro       |
|                                       |  |              | 297 X 840                                | 15161966-001 |
|                                       |  |              | Piirustusnro                             | Muutos       |
|                                       |  |              | <b>LES.1131</b>                          |              |
| Suunn.(nimi, tutkinto, allekirjoitus) | Piirt.   | Hyv.         | Pvm                                      |              |
| Marko Olli                            | TKos   |              | 31.3.2021                                |              |

\*etäisyys voimalan keskipisteestä lähimpään kiinteistörajaan