

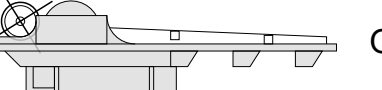
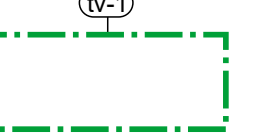
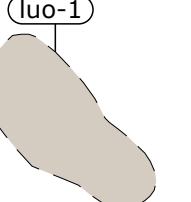
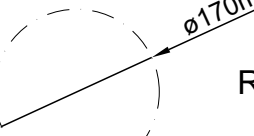
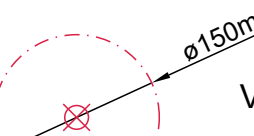






MERKINTÖJEN SELITYKSET

-  OHJEELLINEN UUSI TIEYHTEYS
-  NYKYINEN / KUNNOSTETTAVA TIEYHTEYS
-  OHJEELLINEN VOIMALAN NOSTO- JA ASENNUSALUE
-  TUULIVOIMALOIDEN ALUE
-  LUONNON MONIMUOTOISUUDEN KANNALTA ERITYISEN TÄRKEÄ ALUE
-  Ø170m
ROOTTORIN PYÖRIMISALUE
-  Ø150m
VANHAN RAKENNUSLUVAN MUKAINEN SIJAINTI (Voimala T75, lupatunnus 19-0090-R, 3.7.2019)
-  HANKEALUEEN RAJA
-  MT-1
MAATALOUSALUE
-  POHJAVESIALUE

K.osa/Kylä	Kortteli/Tila	Tontti/Rekno	Viranomaisten merkintöjä	
Rakennustoimenpide	MUUTOSLUPA		Koordinaattijärjestelmä	Kork. järj.
Rakennuskohteen nimi ja osoite	Kosolankankaan Tuulivoimapuisto Oy Lestijärven tuulivoimapuisto Lestijärvi		Piirustuksen sisältö	Mittakaava
			Asemapiirustus LES.1091 (entinen T75)	1:2000
		Ramboll Finland Oy Kauppatori 1-3F 60100 Seinäjoki	Suunn.ala	Työnro
				15161966-001
			Piirustusnro	Piirustuskoko
			LES.1091	297 X 840
Suunn.(nimi, tutkinto, allekirjoitus)	Piirt.	Hyv.	Muutos	Pvm
Marko Olli	TKos			31.3.2021