

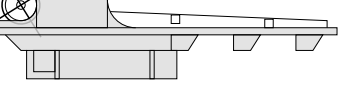

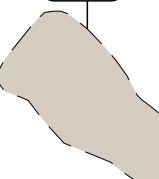
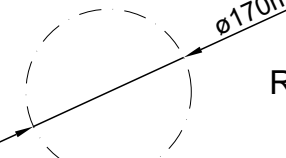
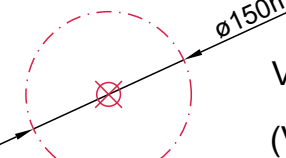



- MERKINTÖJEN SELITYKSET**
-  OHJEELLINEN UUSI TIEYHTEYS
 -  NYKYINEN / KUNNOSTETTAVA TIEYHTEYS
 -  OHJEELLINEN VOIMALAN NOSTO- JA ASENNUSALUE
 -  TUULIVOIMALOIDEN ALUE
 -  LUONNON MONIMUOTOISUUDEN KANNALTA ERITYISEN TÄRKEÄ ALUE
 -  Ø170m
ROOTTORIN PYÖRIMISALUE
 -  Ø150m
VANHAN RAKENNUSLUVAN MUKAINEN SIJAINTI (Voimala T74, lupatunnus 19-0089-R, 3.7.2019)
 -  HANKEALUEEN RAJA

K.osa/Kylä	Kortteli/Tila	Tontti/Rekno	Viranomaisten merkintöjä	
Rakennustoimenpide	MUUTOSLUPA		Koordinaattijärjestelmä	Kork. järj.
Rakennuskohteen nimi ja osoite	Kosolankankaan Tuulivoimapuisto Oy Lestijärven tuulivoimapuisto Lestijärvi		ETRS-GK25	Mittakaava
			Piirustuksen sisältö	1:2000
			Asemapiirustus LES.1081 (entinen T74)	
			Suunn.ala	Työnro
			297 X 840	15161966-001
			Piirustusnro	Muutos
			LES.1081	
Suunn.(nimi, tutkinto, allekirjoitus)	Piirt.	Hyv.	Pvm	
Marko Olli	TKos		31.3.2021	



Ramboll Finland Oy
Kauppatori 1-3F
60100 Seinäjoki

LES.1081

Marko Olli