

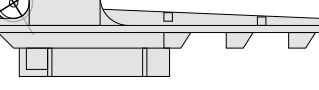
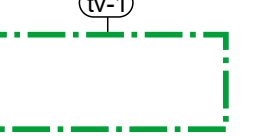
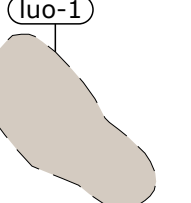
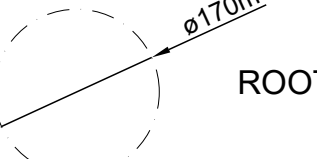
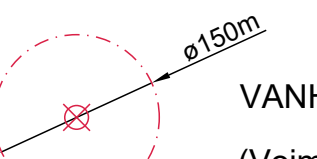





**MERKINTÖJEN SELITYKSET**

-  OHJEELLINEN UUSI TIEYHTEYS
-  NYKYINEN / KUNNOSTETTAVA TIEYHTEYS
-  OHJEELLINEN VOIMALAN NOSTO- JA ASENNUSALUE
-  TUULIVOIMALOIDEN ALUE
-  LUONNON MONIMUOTOISUUDEN KANNALTA ERITYISEN TÄRKEÄ ALUE
-  ROOTTORIN PYÖRIMISALUE  $\varnothing 170m$
-  VANHAN RAKENNUSLUVAN MUKAINEN SIJAINTI (Voimala T70, lupatunnus 19-0086-R, 19.8.2019)  $\varnothing 150m$
-  HANKEALUEEN RAJA
-  MUINAISJÄÄNNÖS

K.osa/Kylä	Kortteli/Tila	Tontti/Rekno	Viranomaisten merkintöjä	
Rakennustoimenpide			Koordinaattijärjestelmä	Kork. järj.
<b>MUUTOSLUPA</b>			ETRS-GK25	
Rakennuskohteen nimi ja osoite			Piirustuksen sisältö	Mittakaava
<b>Kosolankankaan Tuulivoimapuisto Oy</b>			Asemapiirustus LES.1051	1:2000
<b>Lestijärven tuulivoimapuisto</b>			(entinen T70)	
<b>Lestijärvi</b>				
	Ramboll Finland Oy Kauppatori 1-3F 60100 Seinäjoki		Suunn.ala	Työnro
				15161966-001
			Piirustusno	Piirustuskoko
			<b>LES.1051</b>	297 X840
				Muutos
Suunn.(nimi, tutkinto, allekirjoitus)	Piirt.	Hyv.		Pvm
Marko Olli	TKos			31.3.2021

\*etäisyys voimalan keskipisteestä lähimpään kiinteistörajaan