

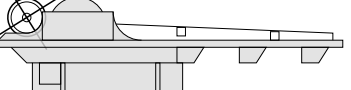
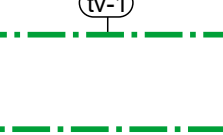
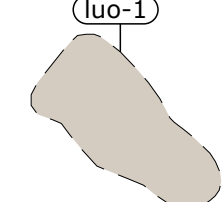

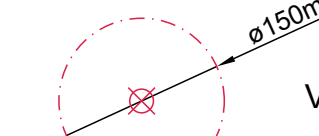

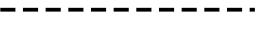



MERKINTÖJEN SELITYKSET

-  OHJEELLINEN UUSI TIEYHTEYS
-  NYKYINEN / KUNNOSTETTAVA TIEYHTEYS
-  OHJEELLINEN VOIMALAN NOSTO- JA ASENNUSALUE
-  TUULIVOIMALOIDEN ALUE
-  LUONNON MONIMUOTOISUUDEN KANNALTA ERITYISEN TÄRKEÄ ALUE
-  ROOTTORIN PYÖRIMISALUE $\varnothing 170m$
-  VANHAN RAKENNUSLUVAN MUKAINEN SIJAINTI (Voimala T64, lupatunnus 19-0082-R, 19.8.2019) $\varnothing 150m$
-  HANKEALUEEN RAJA
-  SÄHKÖLINJA (110 KV)

K.osa/Kylä	Kortteli/Tila	Tontti/Rekno	Viranomaisten merkintöjä	
Rakennustoimenpide	MUUTOSLUPA		Koordinaattijärjestelmä	Kork. järj.
Rakennuskohteen nimi ja osoite	Kosolankankaan Tuulivoimapuisto Oy Lestijärven tuulivoimapuisto Lestijärvi		ETRS-GK25	Mittakaava
			Asemapiirustus LES.1011 (entinen T64)	1:2000
	Ramboll Finland Oy Kauppatori 1-3F 60100 Seinäjoki	Suunn.ala	Työnro	Piirustuskoko
			15161966-001	297 X 840
		Piirustusno	LES.1011	Muutos
Suunn.(nimi, tutkinto, allekirjoitus)		Piirt.	Hyv.	Pvm
Marko Olli		TKos		31.3.2021

*etäisyys voimalan keskipisteestä lähimpään kiinteistörajaan