

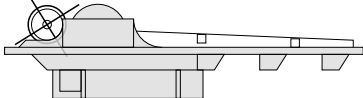
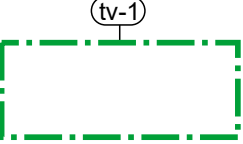
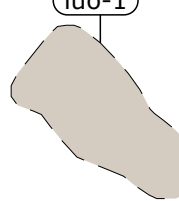
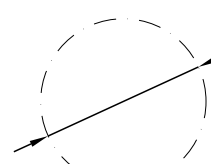



MERKINTÖJEN SELITYKSET

-  OHJEELLINEN UUSI TIEYHTEYS
-  NYKYINEN / KUNNOSTETTAVA TIEYHTEYS
-  OHJEELLINEN VOIMALAN NOSTO- JA ASENNUSALUE
-  TUULIVOIMALOIDEN ALUE
-  LUONNON MONIMUOTOISUUDEN KANNALTA ERITYISEN TÄRKEÄ ALUE
-  ROOTTORIN PYÖRIMISALUE
-  HANKEALUEEN RAJA

RAKENNUSLUVAN 19-0062-R MUKAINEN SIJAINTI

K.osa/Kylä	Kortteli/Tila	Tontti/Rekno	Viranomaisten merkintöjä	
Rakennustoimenpide	MUUTOSLUPA		Koordinaattijärjestelmä	Kork. järj.
Rakennuskohteen nimi ja osoite	Kosolankankaan Tuulivoimapuisto Oy Lestijärven tuulivoimapuisto Lestijärvi		Piirustuksen sisältö	Mittakaava
			Asemapiirustus LES.1450 (entinen T35)	1:2000
		Ramboll Finland Oy Kauppatori 1-3F 60100 Seinäjoki	Suunn.ala	Työnro
				15161966-001
			Piirustusno	Piirustuskoko
			LES.1450	297 X 840
Suunn.(nimi, tutkinto, allekirjoitus)		Piirt.	Hyv.	Pvm
Marko Olli		TKos		31.3.2021