

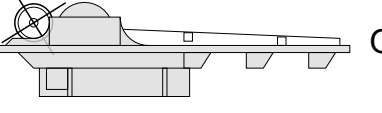
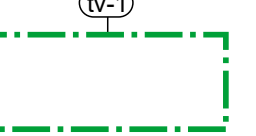
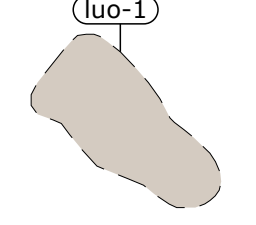
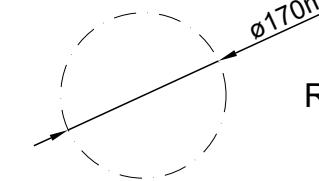




MERKINTÖJEN SELITYKSET

-  OHJEELLINEN UUSI TIEYHTEYS
-  NYKYINEN / KUNNOSTETTAVA TIEYHTEYS
-  OHJEELLINEN VOIMALAN NOSTO- JA ASENNUSALUE
-  TUULIVOIMALOIDEN ALUE
-  LUONNON MONIMUOTOISUUDEN KANNALTA ERITYISEN TÄRKEÄ ALUE
-  ROOTTORIN PYÖRIMISALUE
-  HANKEALUEEN RAJA

RAKENNUSLUVAN 19-0066-R MUKAINEN SIJAINTI

K.osa/Kylä	Kortteli/Tila	Tontti/Rekno	Viranomaisten merkintöjä	
Rakennustoimenpide			Koordinaattijärjestelmä	Kork. järj.
MUUTOSLUPA			ETRS-GK25	
Rakennuskohteen nimi ja osoite			Piirustuksen sisältö	Mittakaava
Kosolankankaan Tuulivoimapuisto Oy Lestijärven tuulivoimapuisto Lestijärvi			Asemapiirustus LES.1500 (entinen T109)	1:2000
	Ramboll Finland Oy Kauppatori 1-3F 60100 Seinäjoki		Suunn.ala	Työnro
				15161966-001
			Piirustusnro	Piirustuskoko
			LES.1500	297 X840
Suunn.(nimi, tutkinto, allekirjoitus)			Piirt.	Hyv.
Marko Olli			TKos	Pvm
				31.3.2021