

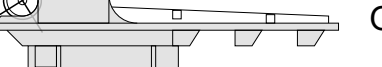


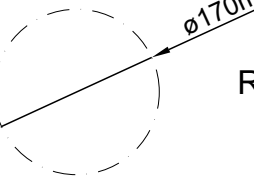




MERKINTÖJEN SELITYKSET

-  OHJEELLINEN UUSI TIEYHTEYS
-  NYKYINEN / KUNNOSTETTAVA TIEYHTEYS
-  OHJEELLINEN VOIMALAN NOSTO- JA ASENNUSALUE
-  TUULIVOIMALOIDEN ALUE
-  LUONNON MONIMUOTOISUUDEN KANNALTA ERITYISEN TÄRKEÄ ALUE
-  ROOTTORIN PYÖRIMISALUE
-  HANKEALUEEN RAJA

RAKENNUSLUVAN 2019-0019 MUKAINEN SIJAINTI

| K.osa/Kylä | Kortteli/Tila | Tonnti/Rekno | Viranomaisten merkintöjä | |
|--|---------------|--------------|--|-------------|
| Rakennustoimenpide | | | Koordinaattijärjestelmä | Kork. järj. |
| MUUTOSLUPA | | | ETRS-GK25 | |
| Rakennuskohteen nimi ja osoite | | | Piirustuksen sisältö | Mittakaava |
| Kosolankankaan Tuulivoimapuisto Oy Lestijärven tuulivoimapuisto Lestijärvi | | | Asemapiirustus LES.1610 (entinen T58) | 1:2000 |
|  Ramboll Finland Oy Kauppatori 1-3F 60100 Seinäjoki | Suunn.ala | Työnro | Piirustuskoko | |
| | | 15161966-001 | 297 X840 | |
| | Piirustusnro | | LES.1610 | Muutos |
| Suunn.(nimi, tutkinto, allekirjoitus) | Piirt. | Hyv. | | Pvm |
| Marko Olli | TKos | | | 31.3.2021 |