

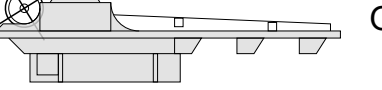

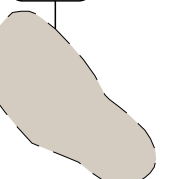

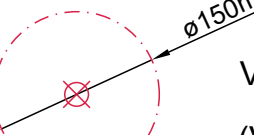





**MERKINTÖJEN SELITYKSET**

-  OHJEELLINEN UUSI TIEYHTEYS
-  NYKYINEN / KUNNOSTETTAVA TIEYHTEYS
-  OHJEELLINEN VOIMALAN NOSTO- JA ASENNUSALUE
-  TUULIVOIMALOIDEN ALUE
-  LUONNON MONIMUOTOISUUDEN KANNALTA ERITYISEN TÄRKEÄ ALUE
-  ROOTTORIN PYÖRIMISALUE Ø170m
-  VANHAN RAKENNUSLUVAN MUKAINEN SIJAINTI Ø150m  
(Voimala T23, lupatunnus 19-0071-R, 3.7.2019)
-  HANKEALUEEN RAJA

K.osa/Kylä	Kortteli/Tila	Tontti/Rekno	Viranomaisten merkintöjä	
Rakennustoimenpide			Koordinaattijärjestelmä	Kork. järj.
<b>MUUTOSLUPA</b>			ETRS-GK25	
Rakennuskohteen nimi ja osoite			Piirustuksen sisältö	Mittakaava
Kosolankankaan Tuulivoimapuisto Oy Lestijärven tuulivoimapuisto Lestijärvi			Asemapiirustus LES.1381 (entinen T23)	1:2000
 Ramboll Finland Oy Kauppatori 1-3F 60100 Seinäjoki			Suunn.ala	Työnro
			Piirustusno	Piirustuskoko
			<b>LES.1381</b>	Muutos
Suunn.(nimi, tutkinto, allekirjoitus)			Piirt.	Hyv.
Marko Olli 			TKos	Pvm
				31.3.2021

\*etäisyys voimalan keskipisteestä lähimpään kiinteistörajaan