

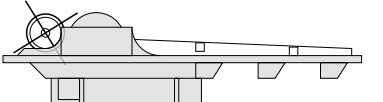

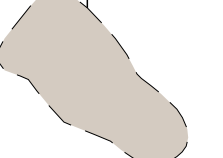
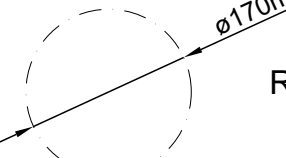
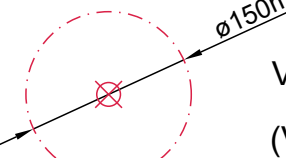

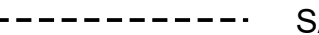


MERKINTÖJEN SELITYKSET

-  OHJEELLINEN UUSI TIEYHTEYS
-  NYKYINEN / KUNNOSTETTAVA TIEYHTEYS
-  OHJEELLINEN VOIMALAN NOSTO- JA ASENNUSALUE
-  TUULIVOIMALOIDEN ALUE
-  LUONNON MONIMUOTOISUUDEN KANNALTA ERITYISEN TÄRKEÄ ALUE
-  ROOTTORIN PYÖRIMISALUE
-  VANHAN RAKENNUSLUVAN MUKAINEN SIJAINTI (Voimala T21, lupatunnus 19-0070-R, 3.7.2019)
-  HANKEALUEEN RAJA
-  SÄHKÖLINJA (110 KV)

K.osa/Kylä	Kortteli/Tila	Tontti/Rekno	Viranomaisten merkintöjä	
Rakennustoimenpide	MUUTOSLUPA		Koordinaattijärjestelmä	Kork. järj.
Rakennuskohteen nimi ja osoite	Kosolankankaan Tuulivoimapuisto Oy Lestijärven tuulivoimapuisto Lestijärvi		ETRS-GK25	Mittakaava
			Piirustuksen sisältö	1:2000
			Asemapiirustus LES.1372 (entinen T21)	
			Suunn.ala	Työnro
			297 X 840	15161966-001
			Piirustusno	Muutos
			LES.1372	
Suunn.(nimi, tutkinto, allekirjoitus)	Piirt.	Hyv.	Pvm	
Marko Olli	TKos		31.3.2021	