

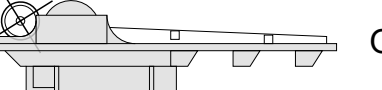

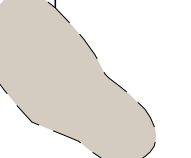
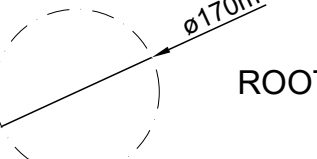
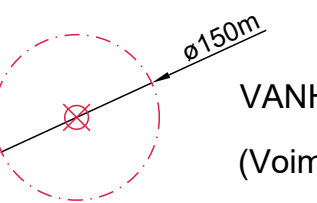





- ### MERKINTÖJEN SELITYKSET
-  OHJEELLINEN UUSI TIEYHTEYS
 -  NYKYINEN / KUNNOSTETTAVA TIEYHTEYS
 -  OHJEELLINEN VOIMALAN NOSTO- JA ASENNUSALUE
 -  TUULIVOIMALOIDEN ALUE
 -  LUONNON MONIMUOTOISUUDEN KANNALTA ERITYISEN TÄRKEÄ ALUE
 -  ROOTTORIN PYÖRIMISALUE $\varnothing 170m$
 -  VANHAN RAKENNUSLUVAN MUKAINEN SIJAINTI (Voimala T19, lupatunnus 19-0068-R, 3.7.2019) $\varnothing 150m$
 -  HANKEALUEEN RAJA
 -  MAATALOUSALUE

K.osa/Kylä	Kortteli/Tila	Tontti/Rekno	Viranomaisten merkintöjä	
Rakennustoimenpide			Koordinaattijärjestelmä	Kork. järj.
MUUTOSLUPA			ETRS-GK25	
Rakennuskohteen nimi ja osoite			Piirustuksen sisältö	Mittakaava
Kosolankankaan Tuulivoimapuisto Oy Lestijärven tuulivoimapuisto Lestijärvi			Asemapiirustus LES.1351 (entinen T19)	1:2000
	Ramboll Finland Oy Kauppatori 1-3F 60100 Seinäjoki	Suunn.ala	Työnro	Piirustuskoko
			15161966-001	297 X 840
		Piirustusno	LES.1351	Muutos
Suunn.(nimi, tutkinto, allekirjoitus)	Piirt.	Hyy.	Pvm	
Marko Olli	TKos		31.3.2021	