

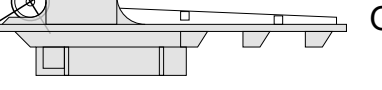

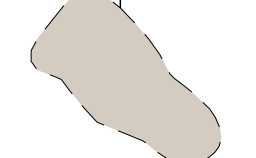
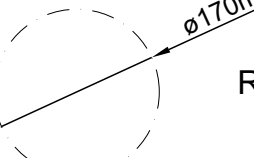
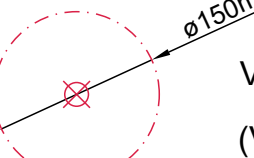



MERKINTÖJEN SELITYKSET

-  OHJEELLINEN UUSI TIEYHTEYS
-  NYKYINEN / KUNNOSTETTAVA TIEYHTEYS
-  OHJEELLINEN VOIMALAN NOSTO- JA ASENNUSALUE
-  TUULIVOIMALOIDEN ALUE
-  LUONNON MONIMUOTOISUUDEN KANNALTA ERITYISEN TÄRKEÄ ALUE
-  ROOTTORIN PYÖRIMISALUE
-  VANHAN RAKENNUSLUVAN MUKAINEN SIJAINTI (Voimala T6, lupatunnus 19-0057-R, 3.7.2019)
-  HANKEALUEEN RAJA

K.osa/Kylä	Kortteli/Tila	Tonnti/Rekno	Viranomaisten merkintöjä	
Rakennustoimenpide	MUUTOSLUPA	Rakennuskohteen nimi ja osoite	Koordinaattijärjestelmä	Kork. järj.
		Kosolankankaan Tuulivoimapuisto Oy Lestijärven tuulivoimapuisto Lestijärvi	ETRS-GK25	
			Piirustuksen sisältö	Mittakaava
			Asemapiirustus LES.1261 (entinen T6)	1:2000
			Suunn.ala	Työnro
			297 X 840	15161966-001
			Piirustusnro	Piirustuskoko
			LES.1261	297 X 840
			Suunn.(nimi, tutkinto, allekirjoitus)	Muutos
			Marko Olli	
			Piirt.	Hyv.
			TKos	Pvm
				31.3.2021