

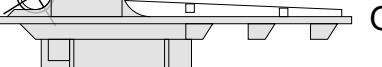

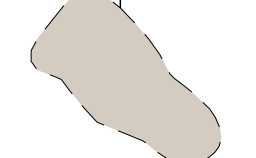
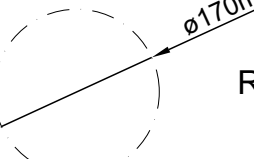
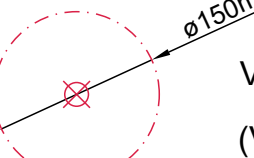




### MERKINTÖJEN SELITYKSET

-  OHJEELLINEN UUSI TIEYHTEYS
-  NYKYINEN / KUNNOSTETTAVA TIEYHTEYS
-  OHJEELLINEN VOIMALAN NOSTO- JA ASENNUSALUE
-  TUULIVOIMALOIDEN ALUE
-  LUONNON MONIMUOTOISUUDEN KANNALTA ERITYISEN TÄRKEÄ ALUE
-  ROOTTORIN PYÖRIMISALUE
-  VANHAN RAKENNUSLUVAN MUKAINEN SIJAINTI (Voimala T4, lupatunnus 19-0055-R, 3.7.2019)
-  HANKEALUEEN RAJA

K.osa/Kylä	Kortteli/Tila	Tontti/Rekno	Viranomaisten merkintöjä	
Rakennustoimenpide			Koordinaattijärjestelmä	Kork. järj.
<b>MUUTOSLUPA</b>			<b>ETRS-GK25</b>	
Rakennuskohteen nimi ja osoite			Piirustuksen sisältö	Mittakaava
<b>Kosolankankaan Tuulivoimapuisto Oy</b> <b>Lestijärven tuulivoimapuisto</b> <b>Lestijärvi</b>			Asemapiirustus LES.1251 (entinen T4)	1:2000
	Ramboll Finland Oy Kauppatori 1-3F 60100 Seinäjoki		Suunn.ala	Työnro
				15161966-001
			Piirustusnro	Piirustuskoko
			<b>LES.1251</b>	297 X840
Suunn.(nimi, tutkinto, allekirjoitus)			Piirt.	Hyv.
Marko Olli			TKos	Pvm
				31.3.2021