

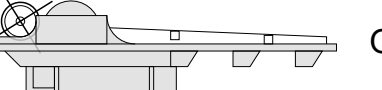

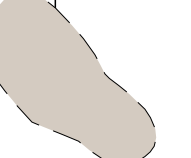
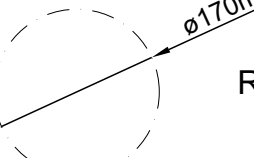
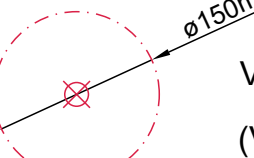





MERKINTÖJEN SELITYKSET

-  OHJEELLINEN UUSI TIEYHTEYS
-  NYKYINEN / KUNNOSTETTAVA TIEYHTEYS
-  OHJEELLINEN VOIMALAN NOSTO- JA ASENNUSALUE
-  TUULIVOIMALOIDEN ALUE
-  LUONNON MONIMUOTOISUUDEN KANNALTA ERITYISEN TÄRKEÄ ALUE
-  ROOTORIN PYÖRIMISALUE
-  VANHAN RAKENNUSLUVAN MUKAINEN SIJAINTI (Voimala T75, lupatunnus 19-0090-R, 3.7.2019)
-  HANKEALUEEN RAJA
-  MAATALOUSALUE
-  POHJAVESIALUE

Muutos	A	Pvm	23.6.2021	Selitys	Muutettu voimalan paikkaa, uusi ID (LES.1091 -> LES.1092)	TKos
K.osa/Kylä		Kortteli/Tila		Tontti/Rekno	Viranomaisten merkintöjä	
Rakennustoimenpide	MUUTOSLUPA			Rakennuskohteen nimi ja osoite	Koordinaattijärjestelmä	Kork. järj.
				Kosolankankaan Tuulivoimapuisto Oy	ETRS-GK25	
				Lestijärven tuulivoimapuisto	Piirustuksen sisältö	Mittakaava
				Lestijärvi	Asemapiirustus LES.1092 (entinen T75)	1:2000
		Suunn.ala	Työnro	Piirustuskoko		
			15161966-001	297 X 840		
		Piirustusno	Muutos			
			LES.1092			A
Suunn.(nimi, tutkinto, allekirjoitus)	Piirt.	Hyv.				
Marko Olli	TKos					31.3.2021