

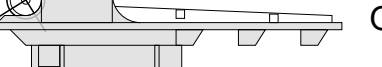
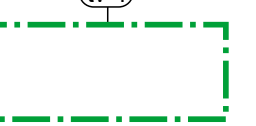
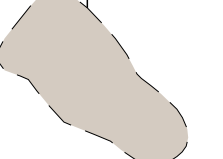
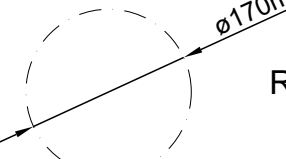
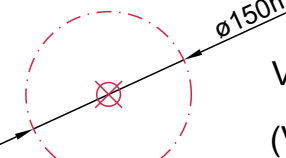




**MERKINTÖJEN SELITYKSET**

-  OHJEELLINEN UUSI TIEYHTEYS
-  NYKYINEN / KUNNOSTETTAVA TIEYHTEYS
-  OHJEELLINEN VOIMALAN NOSTO- JA ASENNUSALUE
-  TUULIVOIMALOIDEN ALUE
-  LUONNON MONIMUOTOISUUDEN KANNALTA ERITYISEN TÄRKEÄ ALUE
-  ROOTTORIN PYÖRIMISALUE ø170m
-  VANHAN RAKENNUSLUVAN MUKAINEN SIJAINTI (Voimala T62, lupatunnus 2019-0014, 8.4.2019) ø150m
-  HANKEALUEEN RAJA

\*etäisyys voimalan keskipisteestä lähimpään kiinteistörajaan

**LES.1651  
(T62)**

K.osa/Kylä	Korttel/Tila	Tonnti/Rekno	Viranomaisten merkintöjä	
Rakennustoimenpide	MUUTOSLUPA		Koordinaattijärjestelmä	Kork. järj.
Rakennuskohteen nimi ja osoite	Kosolankankaan Tuulivoimapuisto Oy Lestijärven tuulivoimapuisto Lestijärvi		Piirustuksen sisältö	Mittakaava
 Ramboll Finland Oy Kauppatori 1-3F 60100 Seinäjoki			Suunn.ala	Työnro
			Piirustusnro	Piirustuskoko
				297 X 840
				<b>LES.1651</b>
Suunn.(nimi, tutkinto, allekirjoitus)			Piirt.	Hyv.
Marko Olli			TKos	Pvm
				31.3.2021