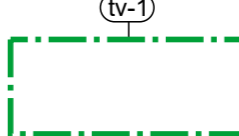
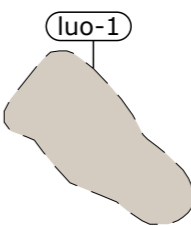

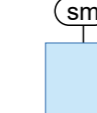


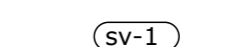







**MERKINTÖJEN SELITYKSET**

-  TUULIVOIMALOIDEN ALUE
-  LUONNON MONIMUOTOISUUDEN KANNALTA ERITYISEN TÄRKEÄ ALUE
-  HANKEALUEEN RAJA
-  MUINAISJÄÄNNÖS
-  SÄHKÖLINJA (110 kV)
-  MAA- JA METSÄTALOUSVALTAINEN ALUE
-  MAANTIE YHTEYSTARPEEN SUOJA-ALUE
-  ENERGIAHUOLLON ALUE
-  VESISTÖALUE
-  SÄHKÖLINJA 110kV (kaava)

K.osa/Kylä	Kortteli/Tila	Tontti/Reknro	Viranomaisten merkintöjä	
Rakennustoimenpide	Koordinaattijärjestelmä		Kork. järj.	
Rakennuskohteen nimi ja osoite		ETRS-GK25		Mittakaava
<b>Kosolankankaan Tuulivoimapuisto Oy</b> <b>Lestijärven tuulivoimapuisto</b> <b>Lestijärvi</b>		Piirustuksen sisältö		1:20000
	Ramboll Finland Oy Kauppatori 1-3F 60100 Seinäjoki	Suunn.ala	Työnro	Piirustuskoko
			<b>15161966-001</b>	<b>297 X630</b>
Suunn.(nimi, tutkinto, allekirjoitus)		Piirustusno	Muutos	
Marko Olli		Piirt.	Hyv.	Pvm
		TKos		<b>8.9.2021</b>