

Lestijärven tekninen lautakunta / tielautakunta

Tiejärjestelyjen muutospyyntö

Haluaisimme muuttaa kiinteistöllemme tapahtuvaa kulkua seuraavasti:


Ainut virallinen kulkuyhteys kiinteistölle Syri 26:79 on maantieltä 775 ko.kiinteistölle johtava tie. Katajarannantie on hakijoiden kokonaan itse omaa käyttöä varten rakentama silloin, kun tilat 26:48, 26:78 ja 26:79 olivat samaa tilaa ja hakijoiden hallinnassa, eikä sen säilyttäminen kokonaisuutena ole enää tarpeen.

Alkupäässä Haravojan tiestä lähtien n. 200 m on rasiteoikeus tilalla 26:64, joka säilytetään. Tilan 26:64 rajalta Peritalonpurolle saakka ei ole rasitteita kenelläkään, ja tämä tieosa poistetaan sähköisestä karttajärjestelmästä.

Virallinen kulkuyhteys mt 775 – Syri 26:79 otetaan käyttöön ja sen nimeksi tulee Vanhatie. Kartalta mitattuna entinen Katajarannantie 62 tulisi olemaan **Vanhatie** 36 ja Katajarannantie 64 tulisi olemaan **Vanhatie** 40.

Perustelut:

Nykyisellään läpikulku tuottaa huomattavaa rasitetta teiden kunnossapitoon, eikä kunnossapitokustannuksiin ole halukkaita osallistujia.




Olavi Syri

Seppäläntie 8 A 7

puh. 0440669700

olavi.syri@gmail.com



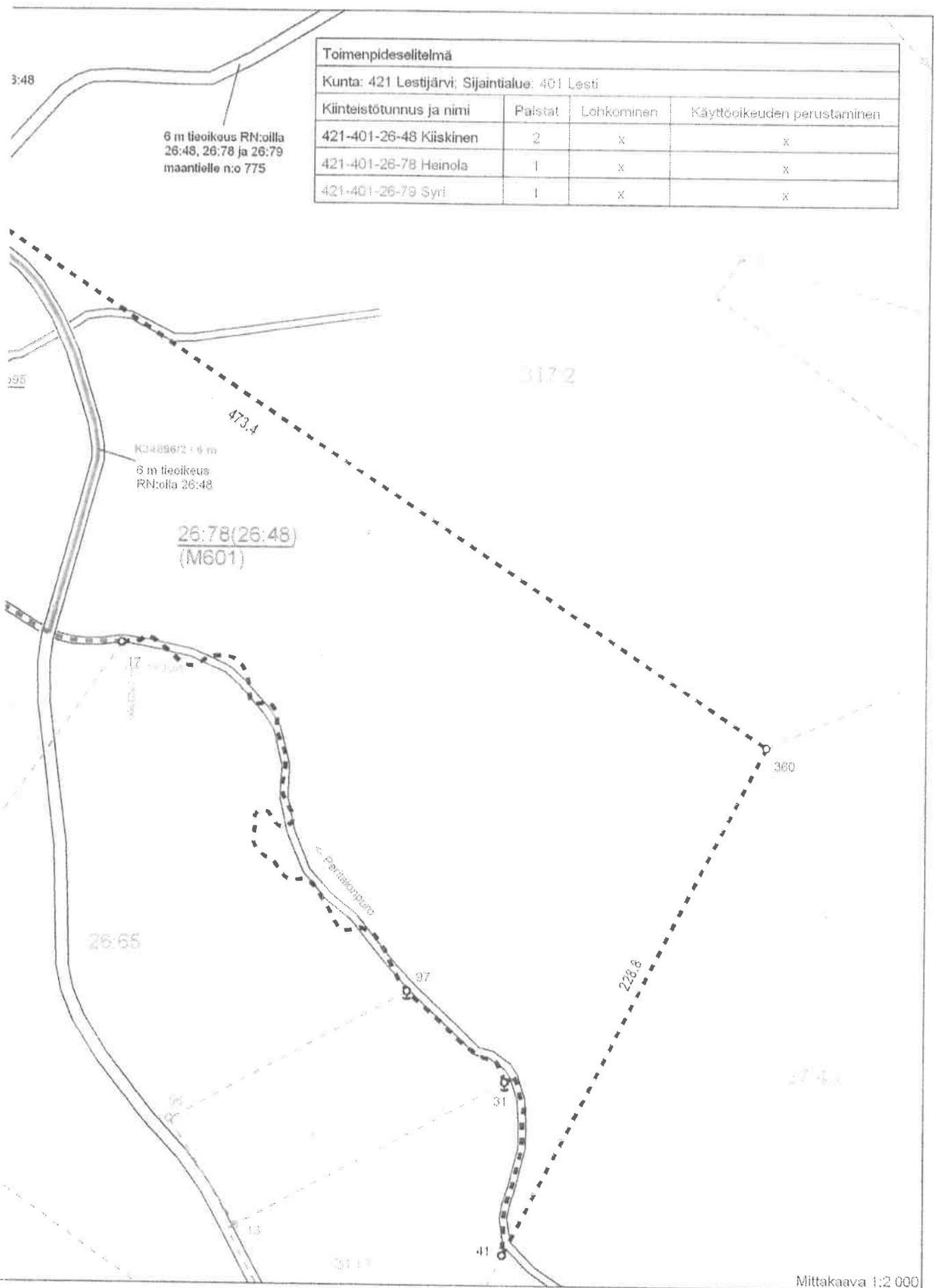
Anni Syri

Tilan Syri 26:79omistaa Olavi ja Anni Syri

Tilat Kiiskinen 26:48 ja Levonvieri 26:65 omistaa hakijoiden poika Mika Syri

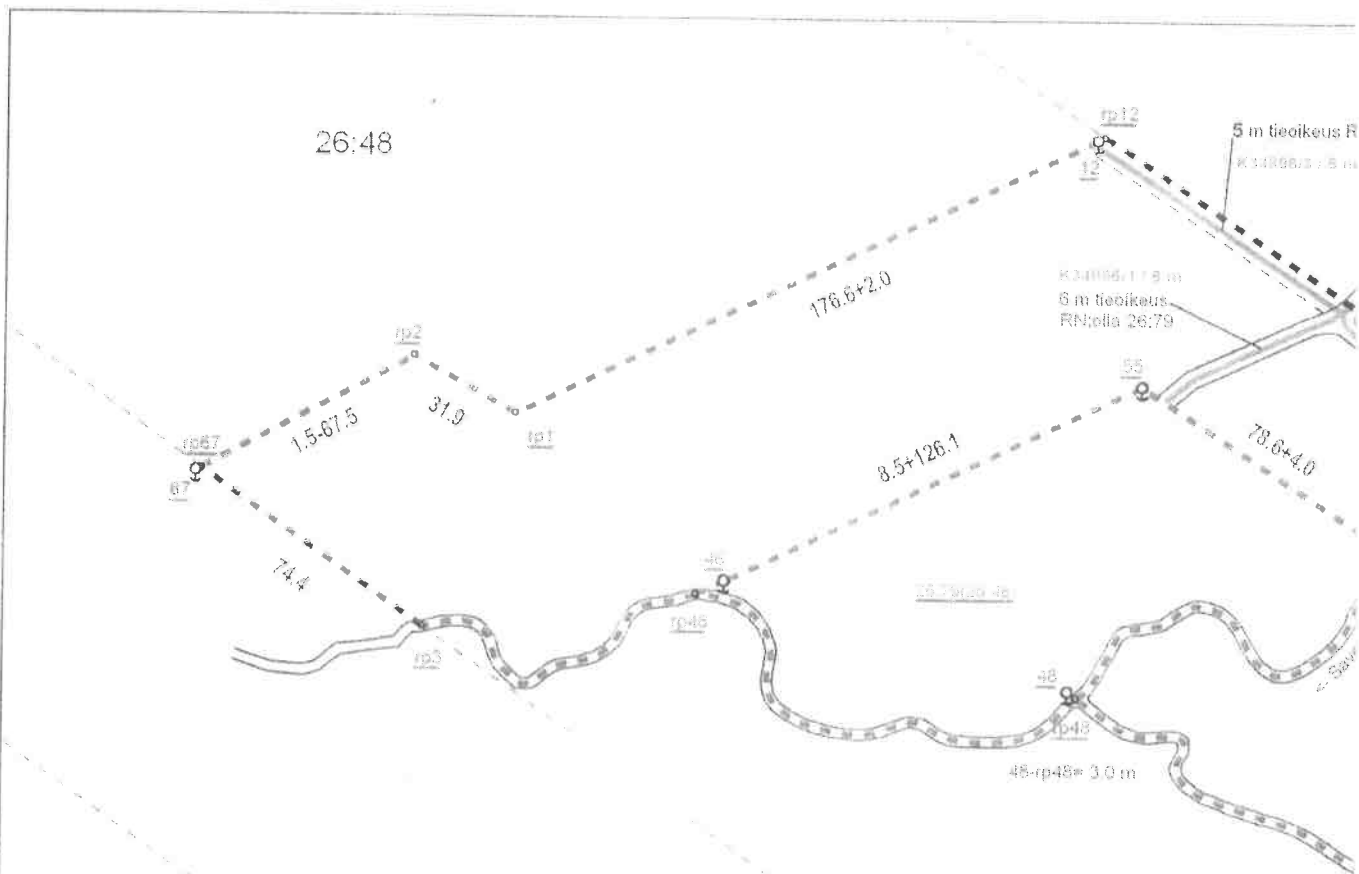
Tilan Heinola 26:78omistaa Tapani ja Mirja Karppinen

Toimenpideselitelmä			
Kunta: 421 Lestijärvi; Sijaintialue: 401 Lesti			
Kiinteistötunnus ja nimi	Paistat	Lohkominen	Käyttöoikeuden perustaminen
421-401-26-48 Kiiskinen	2	x	x
421-401-26-78 Heinola	1	x	x
421-401-26-79 Syri	1	x	x



Mittakaava 1:2 000

Koordinaattijärjestelmä: KKJ/peruskoordinaatisto



Rajamerkkiluettelo

Koordinaattijärjestelmä: KKK/peruskoordinaatisto

Nro	X-koordinaatti	Y-koordinaatti	Sijaintitarkkuus	Laji, rakenne
41	7052766.951	2523651.306	4.00	Rajapyykki, yksikivinen
31	7052835.854	2523651.727	0.25	Rajapyykki, putki
97	7052871.729	2523612.158	0.25	Rajapyykki, putki
360	7052970.542	2523755.712	0.20	Rajapyykki, yksikivinen
17	7053010.625	2523495.970	4.00	Rajapyykki, yksikivinen
rp48	7053079.757	2523355.718	0.20	Rajapiste, ei määritely, toim. rakennettu
48	7053081.468	2523353.294	0.20	Rajapyykki, putki, toim. rakennettu
rp3	7053097.567	2523175.736	0.50	Rajapiste, ei määritely, toim. rakennettu
rp46	7053107.355	2523250.966	0.20	Rajapiste, ei määritely, toim. rakennettu
46	7053110.993	2523258.679	0.20	Rajapyykki, putki, toim. rakennettu
rp95	7053120.051	2523441.925	0.20	Rajapiste, ei määritely, toim. rakennettu
95	7053122.227	2523438.569	0.20	Rajapyykki, putki, toim. rakennettu
67	7053139.545	2523113.409	0.20	Rajapyykki, putki, toim. rakennettu
rp67	7053140.275	2523114.757	0.20	Rajapiste, ei määritely, toim. rakennettu
rp1	7053156.201	2523200.619	0.20	Rajapiste, ei määritely, toim. rakennettu
55	7053164.958	2523372.653	0.20	Rajapyykki, putki, toim. rakennettu
rp2	7053171.741	2523172.762	0.20	Rajapiste, ei määritely, toim. rakennettu
12	7053232.254	2523360.027	0.20	Rajapyykki, putki, toim. rakennettu
rp12	7053233.098	2523361.796	0.20	Rajapiste, ei määritely, toim. rakennettu



Trimble

