

Peuran Polku

Kunnostusarvio



26.10.2018

Peuranpolku

Peuran polku on 115 km:n mittainen retkeilyreitistö Pohjois-Pohjanmaalla ja Keski-Suomessa Suomenselän vedenjakajalla. Kulkeminen on vapaata ja merkitty polku on **Suomen toiseksi pisin retkeilyreitti**. Peuran Polun retkeilyreitillä kulkijalle avautuvat satumaiset salomaat: suot, metsät ja erämaajärvet, jotka näihin päiviin saakka ovat säilyneet harvaanasuttuina syrjäkolkkina. Koskemattominta luonto on Peuran Polun päätepisteessä Salamajärven kansallispuistossa, Salamanperän luonnonpuistossa ja Etelä-Sydänmaan suojelualueella.

Nimensä Peuran Polku on lunastanut jo ensimmäisten asukkaidensa aikana 1200-luvun Lestijärveläisten peuranpyyntömiesten suussa. Metsäpeura, joka kesymmän alalajinsa poron tapaan vaeltaa vuodenaikojen mukaan, on saatu takaisin uudelleenistutuksen ansiosta. Nykyinen kanta, noin 1000 yksilöä, vaeltaa useiden kuntien alueella Keski-Suomessa, Keski- ja Pohjoispohjanmaalla.

Polku kulkee pääasiassa luonnontilaisten ja suojeltujen erämaiden halki Salamajärven kansallispuistossa, Salamanperän luonnonpuistossa ja Etelä-Sydänmaan suojelualueella, Perhon, Kinnulan, Kivijärven, Lestijärven ja Reisjärven kunnissa.

Peuran polku kulkee pääosin valtion mailla. Lukuisine yöpymis- ja taukopaikkoineen se tarjoaa monipuoliset retkeilymahdollisuudet lyhyistä päiväretkistä aina pitkiin vaelluksiin saakka; Peuran polun reitistö koostuu 77 km:n runkoreitistä sekä 58 km:n Hirvaan kierroksesta ja 15 km:n Mäntyjärven rengasreitistä. Reittejä voi kulkea niin osissa kuin kokonaankin. Salamajärven kansallispuiston osuutta lukuun ottamatta runkoreitillä on pitkospuiden ja reittimerkintöjen osalta puutteita, jotka voivat vaikeuttaa kulkemista reitillä.

Reitti on kuljettavissa sulan maan aikana. Kevättulvien aikaan osa pitkospuista saattaa olla tulvavesien alla. Talvella reittiä voi runsaan lumen aikaan hiihtää, mutta reitille ei avata valmista latua. Reittimerkit on maalattu puihin, mutta ne ovat usein talvisin kuuran peitossa ja paikoin huonossa kunnossa.



Etelä-Sydänmaan reitit ja polut

Peuran polkureitistöön kuuluville merkityille reiteille pääsee helpoimmin Reisjärven Petäjämäen ulkoilukeskuksesta sekä Etelä-Sydänmaalla Mäntyperän ja Kuivajärven välisen metsäautotien varressa olevalta pysäköintialueelta.



Merkityt reitit ovat osa 80 km:n pituista Peuran polku -retkeilyreittiä, joka noudattelee ikivanhaa eräreittiä. Peuran polun päätepisteitä ovat etelässä Perhon ulkoilukeskus tai vaihtoehtoisesti Salamajärven kansallispuistossa sijaitseva Koirasalmen luontotupa sekä pohjoisessa Reisjärvellä Petäjämäen ulkoilukeskus. Peuran polun reittimerkintänä on oranssi maalimerkintä puissa.

Reitti on osa Euroopan kauko-vaellus-reittiä numero E6, ja sen varrella on useita yöpymispaikkoja eräkämpissä ja laavurakennelmissa. Reitin varrella voi havaita useita suojeltuja eläin- ja kasvilajeja.

Euroopan kaukovaellusreitistö muodostuu useasta Euroopassa sijaitsevasta pitkästä vaellusreitistä. Ne kulkevat usean valtion halki ja ovat tyypillisesti useita tuhansia kilometrejä pitkiä. Kaukovaellusreittejä on kaksitoista ja niitä kulkee itä-länsi- ja etelä-pohjoinen-suunnissa. Reitistö on perustanut Euroopan vaellusliitto (European Ramblers' Association), jonka jäsenet vastaavat reitin merkitsemisestä ja huollosta. Reitit seuraavat pääasiassa olemassa olevia eri valtioiden alueella sijaitsevia vaellusreittejä.

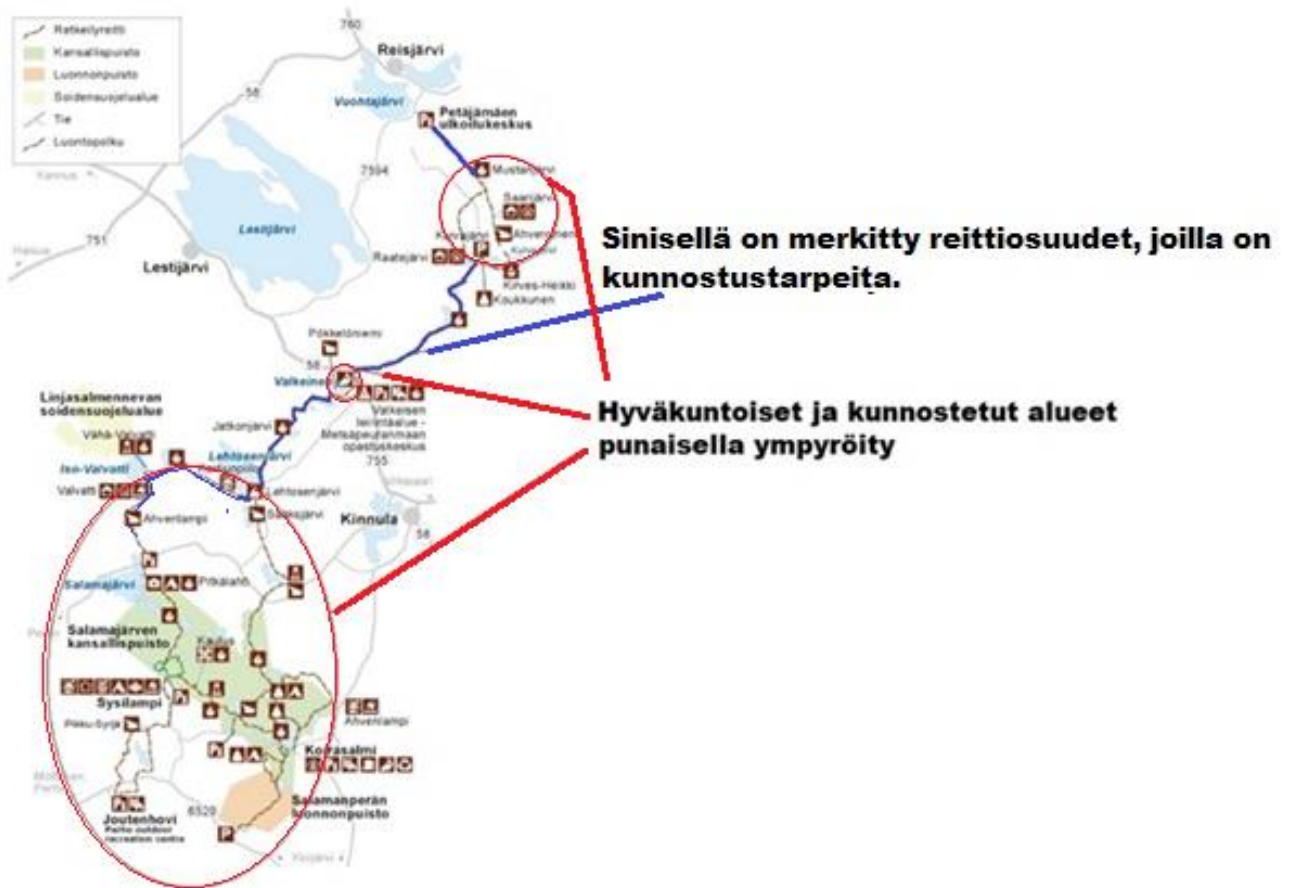
Suomen läpi kulkee kaksi kaukovaellusreittiä, E6 ja E10. E6:n osuus Suomen alueella alkaa Kilpisjärveltä ja päättyy Turkuun, josta se jatkuu Ruotsiin ja Tanskaan. E10 puolestaan kulkee Nuorgamista Hankoon ja edelleen Saksaan. Molemmat reitit hyödyntävät muun muassa UKK-reittiä.



Peuranpolku retkeilykartta



Peuranpolun kunnostusta kaipaavat kohteet





Heikkokuntoisimpia pitkospuita on purettu ja koottu kasoiksi pitkosväylän viereen.

Osa pitkospuista ja kannatinpuista on painunut maahan tai pettäneet.

Vanhoja käyttökelpoisia pitkospuita voidaan käyttää uusien pitkospuiden alusrakenteissa.

Peuranpolun kunnostushanke

Petäjänmäki-Lehtosenjärvi

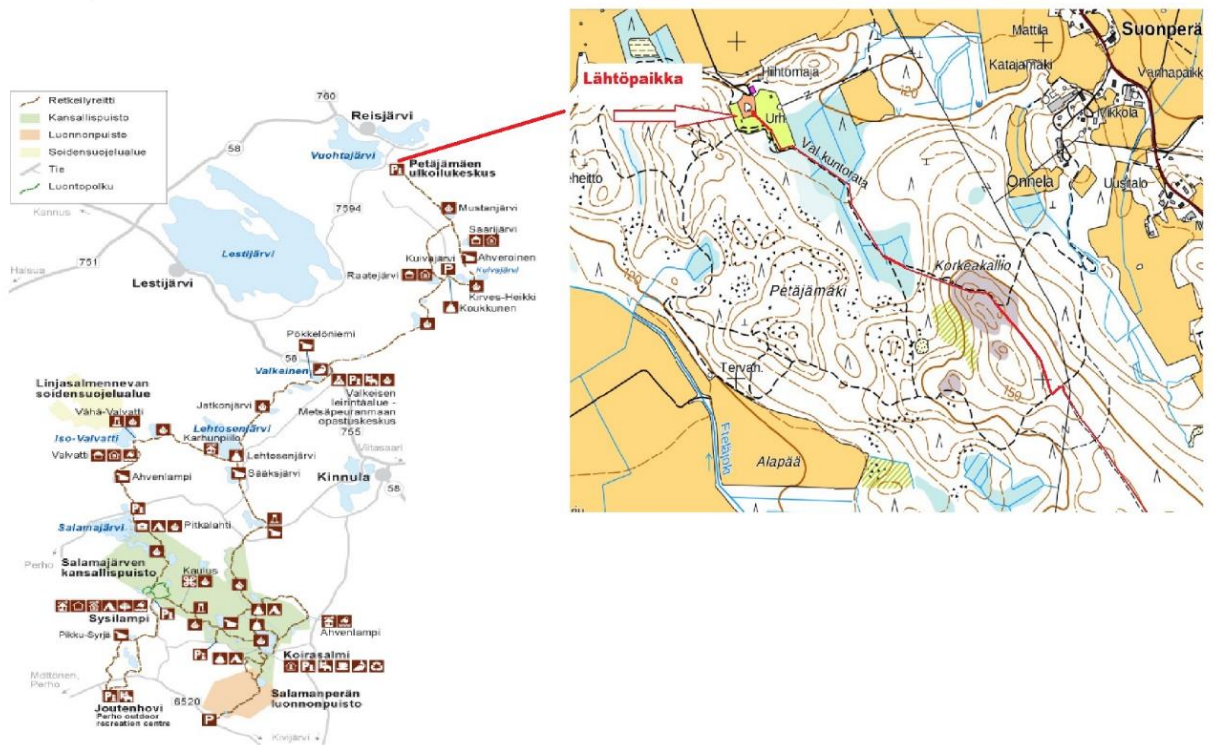
Peuranpolun pohjoispuoleinen etappi välillä Lehtosenjärveltä Petäjänmäelle vaatii kunnostusta, mikäli Peuranpolku halutaan säilyttää kokonaisuutena. Alueittain onkin kunnostushankkeita ollut aiempina vuosina, mutta alueita yhdistävä vaellusreitti on jäänyt heikolle huomiolle ja päässyt huonoon kuntoon. Reitin varrelle sijoittuu useita retkeilijöille tärkeitä levähdys- ja yöpymispaikkoja, joista useimpia on kunnostettu ja ylläpidetty säännöllisesti. Reitistölle on muutamia vuosia sitten uusittu joitain opasteita, mutta itse reitti on jäänyt suurilta osin ilman kunnostamista.

Pitkospuiden kunnostuksen ja uusimisen lisäksi runkoreitin merkintä kaippaa kunnostusta ja tehostamista. Merkintöjen parantamisen lisäksi muutama kohtiin tulisi saada opastauluja, joissa on koko reitin kartta.

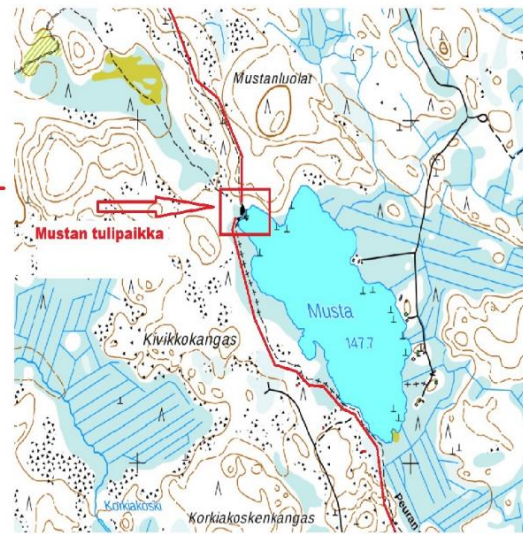
Kunnostushanke koski reitinraivausta, reittikarttojen, merkintöjen ja lisäopasteiden lisäämistä sekä pitkospuiden uusimista soille, ojien ja purojen ylityspaikoille, sekä Mustan, Ruutan ja Jatkonjärven tulipaikkojen kunnostamista. Kunnostettavan reitin osuus on n.40km.

Vanhat rakenteet koostuvat osittain kyllästepuusta, joista parempikuntoisia voidaan hyödyntää maastossa uusien rakenteiden aluspuina. Hyödyntämätön kyllästepuujäte tulee toimittaa pois maastosta jätekeskukseen.





-Peuranpolun Reisjärven Petäjämäen lähtöpaikka kaipa reittikartan infotauluun, sekä lisöopasteita ja merkintöjä reitin alkupäähän helpottamaan reitillä pysymistä.



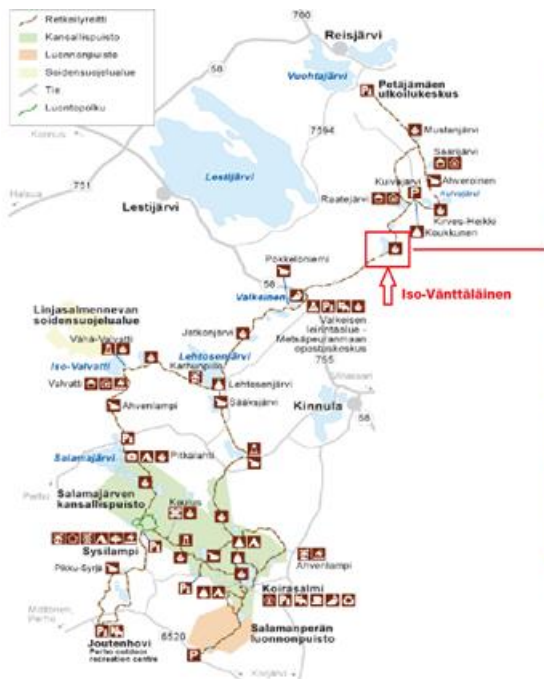
-Mustan tulipaikka kunnostetaan ja rakennetaan taukopaikaksi laavu.

-Asennetaan infotaulu ja reitistönkartta.

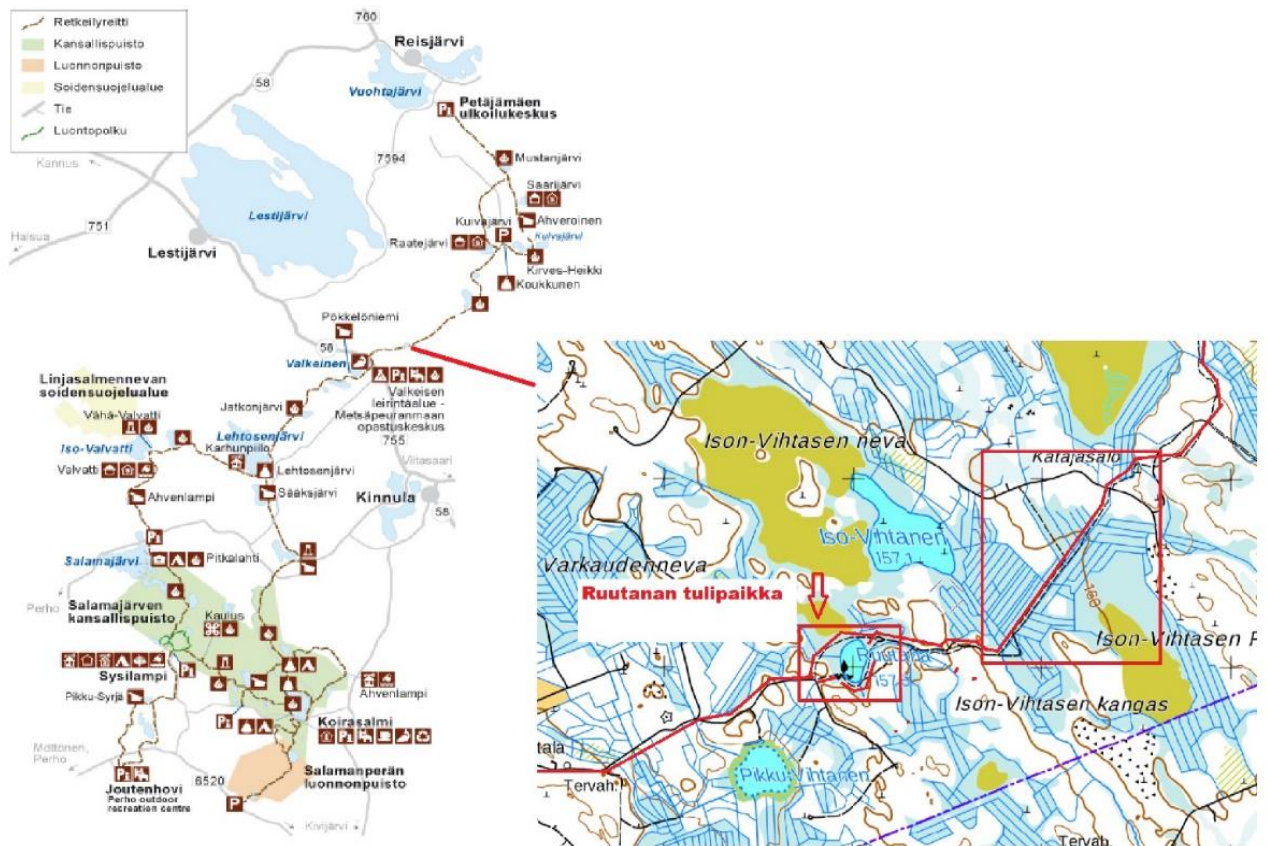


-Koukkusen nevalle sekä Lummelammen alueelle uusitaan pitkokset.

-Reittikartat sekä infotaulut Kuivajärven tienvarteen, Koukkusen nevalle polkujen haarakohtaan, Koukkusen kodalle sekä Raatejärven mökille.

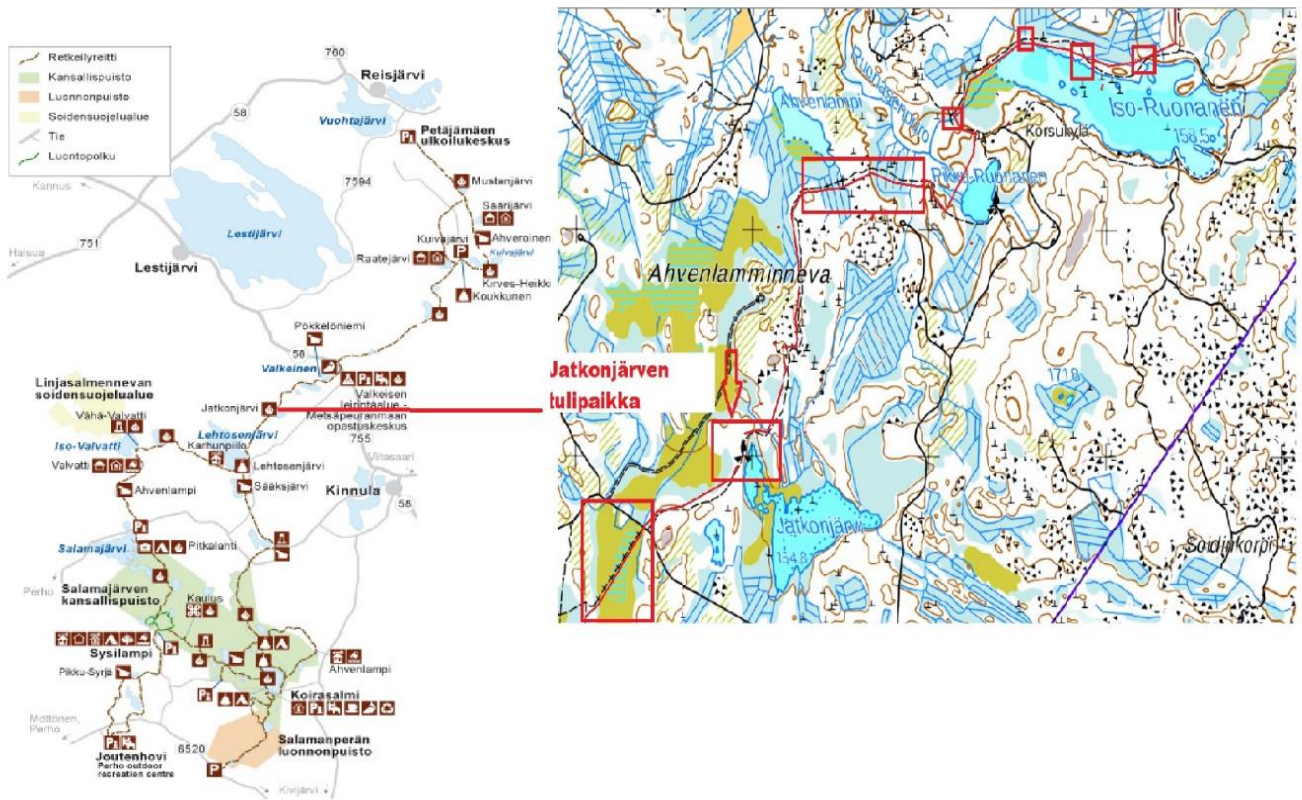


- Iso-Vänttäläisen tulipaikalle asennetaan infotaulu sekä reittikartta.
- Tulipaikkaa kunnostetaan hieman.
- Tie osuudelle lisätään reittiopasteita



-Ison-Vihtasen alueelle uusitaan ojien ylitykset sekä Ruutanen tulipaikka kunnostetaan.

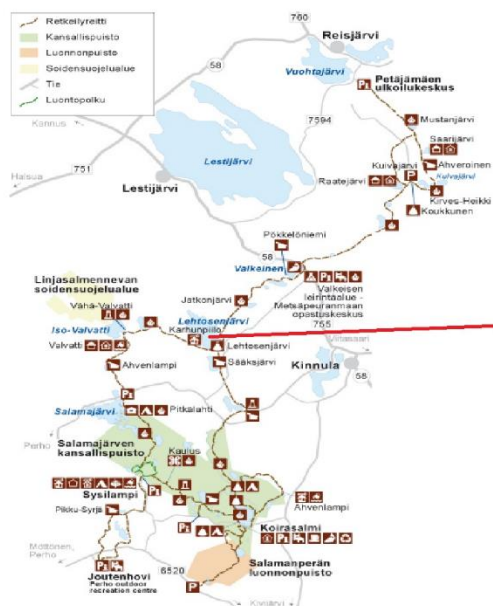
-Reittikartta ja infotaulu Ruutanen tulipaikalle.



-Ruonasen alueelle uusitaan ojien ylitykset ja pitkoksia.

-Jatkonjärven tulipaikka kunnostetaan, rakennetaan laavu taukopaikaksi sekä lisätään reittikartta ja infotaulu.

-Pitkälle nevaosuudelle uusitaan pitkokset ja tien ylityskohtaan asennetaan reittikartta ja infotaulu.



-Lehtosenjärven rantaviivalle rakennetaan uudet pitkospuut.

-Lehtosen tulipaikkaa kunnostetaan sekä lisätään reittikartta ja infotaulu.

-Petäjänmäeltä-Lehtoselle reitin välille asennetaan lisöopasteita ja merkintöjä olennaisiin paikkoihin helpottamaan reitillä kulkemista, sekä reitti käydään läpi raivaamalla kaatuneet puut ja poistamalla reitille kasvanutta kasvustoa.

Hankkeesta koostuvat kustannukset

Hinnat Alv 0%

| | |
|--|----------|
| -Ostopuutavara 6000m lehtikuusi pitkospuulankkua | =72 600€ |
| 1500m lehtikuusi hirsipelkka, aluspuu | =24 200€ |
| -Laavut 2kpl + asennustarvikkeet | = 4 000€ |
| -Reittikartat, opaste- ja infokyltit | = 4 000€ |
| | |
| -Puutavaran kuljetukset maastokohteisiin saakka; sisältää rekkakuljetukset sekä maastoonkuljetukset hajakohteisiin | =16 000€ |
| | |
| -Vanhojen pitkosten purku, reitistön raivaus, uusien pitkosten sekä laavujen ja opasteiden rakennustyöt | =75 000€ |
| | |
| -Vanhojen kyllästeiden poisvienti maastosta ja jätekuskustannukset | = 7 500€ |

Kokonaisuuden hinta-arvio:

203 300 € alv 0%

252 092,00 € sis. alv 24%

Hankkeen kartoitus;

Tmi:Renkiman

Tarmo Räisälä

Puh: 040-9615062

Häkkiläntie 17, 79600 Joroinen

tarmo.raisala@renkiman.fi